


Riia tn 148 detailplaneeringu lahendus

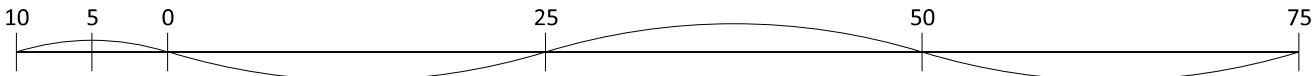



- TINGMÄRGID
- Planeeringualal piir
 - Olemasolev krundipiir
 - Olemaolev säilitatav hoone
 - Olemasoleva hoone pealeehitus
 - Planeeritud hoone
 - Planeeritud hoone galeriiosa
 - Planeeritud põhimahu kohustuslik ehitusjoon
 - Planeeritud tee piirjoon
 - Planeeritud parkimiskoht
 - Planeeritud puu
 - Säilitatav puu
 - Olemasolev ja planeeritud haljasala
 - Olemasolev / planeeritud jalakäijate ala
 - Olemasolev / planeeritud sõidutee ja parklate ala
 - Planeeritud suuri korruselisus
 - Teeservituut
 - Teeprojekti jooned

EHITUSÕIGUS

Pos	Krundi aadress	Pindala (m²)	Krundi kasutamise sihtotstarve	Hoonete suurim lubatud absoluutkõrgus / absoluutsügavus (m)	Hoonete suurim maapealne / maaalune ehitisealune pind (m²)	Suurim lubatud brutopind (m²)	Hoonete suurim arv krundil	Hoonete suurim korruselisus
1	Pos 1	22693	BT, BM, BB, AH, AT, EK*	103.15 / 73.00	4500 / 4500	22020	8	8

*BT - kaubandus-, tootlus- ja teenindushoone maa
BM - Majutushoone maa
BB - Kontori- ja büroohoone maa
AH - Teadus, haridus- ja lasteasutuse maa
AT - Tervishoiu- ja sotsiaalhoolekandeseutuse maa
EK - korterelamu maa
LT - tee- ja tänava maa





MAASTIKUARHITEKTID

Riia tn 142 krundi detailplaneering

Eskisjoonis